

4. Hluti – Sýnileiki og myndstaðir

Yfirlitskort – 1: 180.000

Kort 1	Núverandi háspennulínur
Kort 2	Fyrirhugaðar háspennulínur
Kort 3	Mismunur sýnileika lína

Hellisheiði – Geitháls 1:60.000

Kort 4	Núverandi háspennulínur
Kort 5	Fyrirhugaðar háspennulínur
Kort 6	Mismunur sýnileika lína

Reykjavík – Hafnarfjörður 1:80.000

Kort 7	Núverandi háspennulínur
Kort 8	Fyrirhugaðar háspennulínur
Kort 9	Fyrirhugaðar háspennulínur – Valkostur A
Kort 10	Mismunur sýnileika lína
Kort 11	Mismunur sýnileika lína – Valkostur A

Hafnarfjörður – Vogar 1:60.000

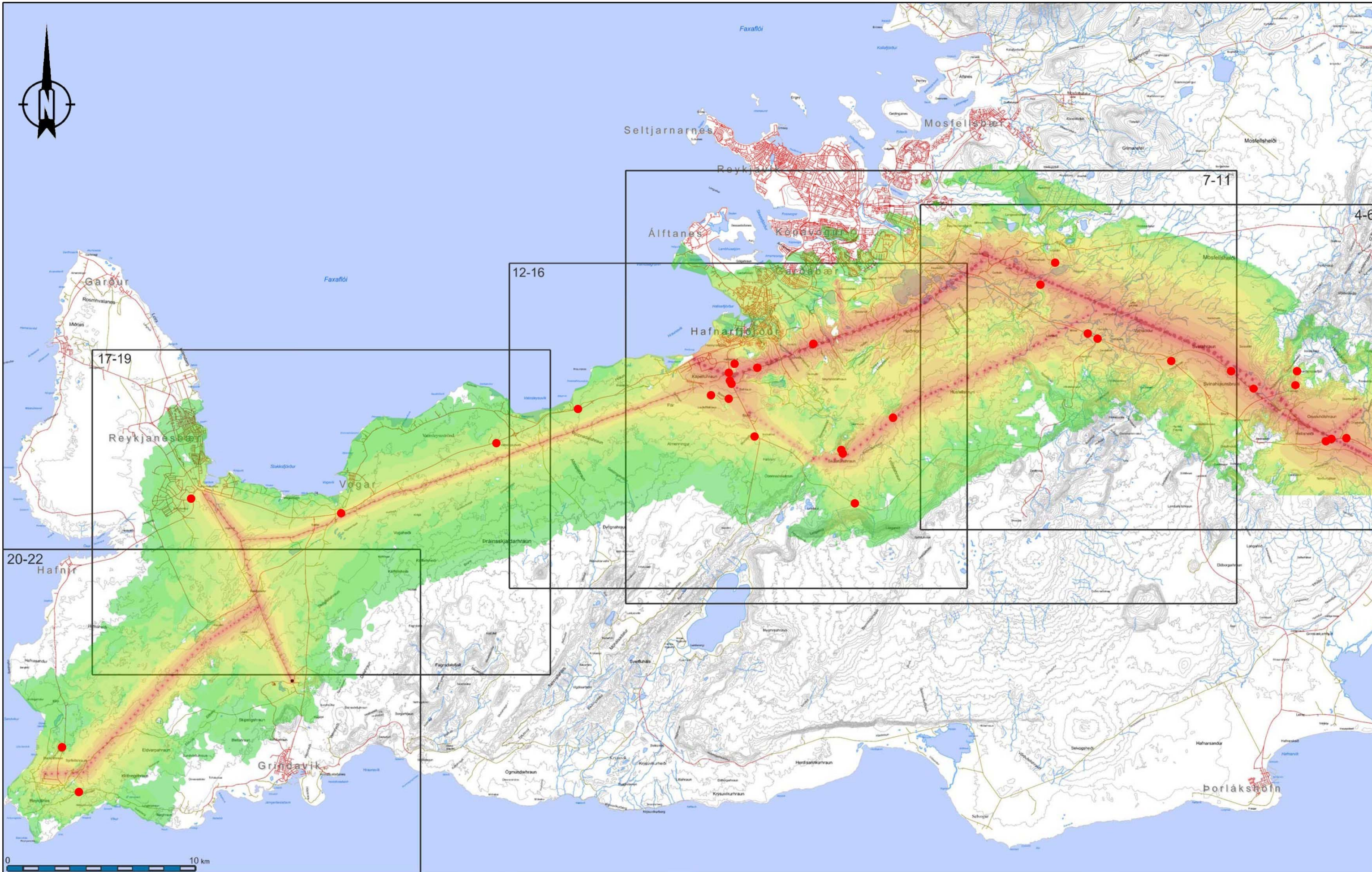
Kort 12	Núverandi háspennulínur
Kort 13	Fyrirhugaðar háspennulínur
Kort 14	Fyrirhugaðar háspennulínur – Valkostur A
Kort 15	Mismunur sýnileika lína
Kort 16	Mismunur sýnileika lína – Valkostur A

Vogar – Reykjanesbær 1:60.000

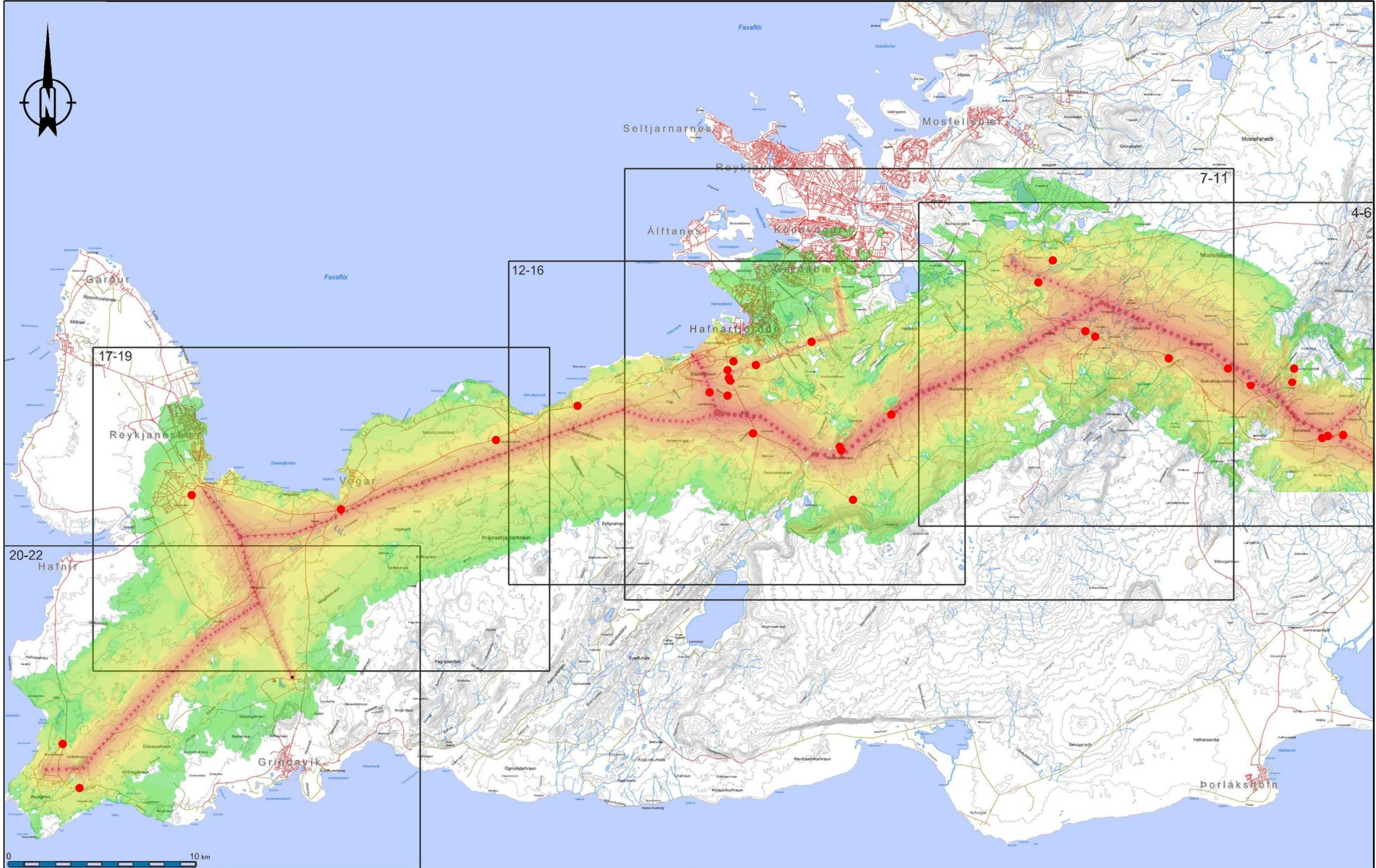
Kort 17	Núverandi háspennulínur
Kort 18	Fyrirhugaðar háspennulínur
Kort 19	Mismunur sýnileikalína

Reykjanes – Rauðamelur 1:60.000

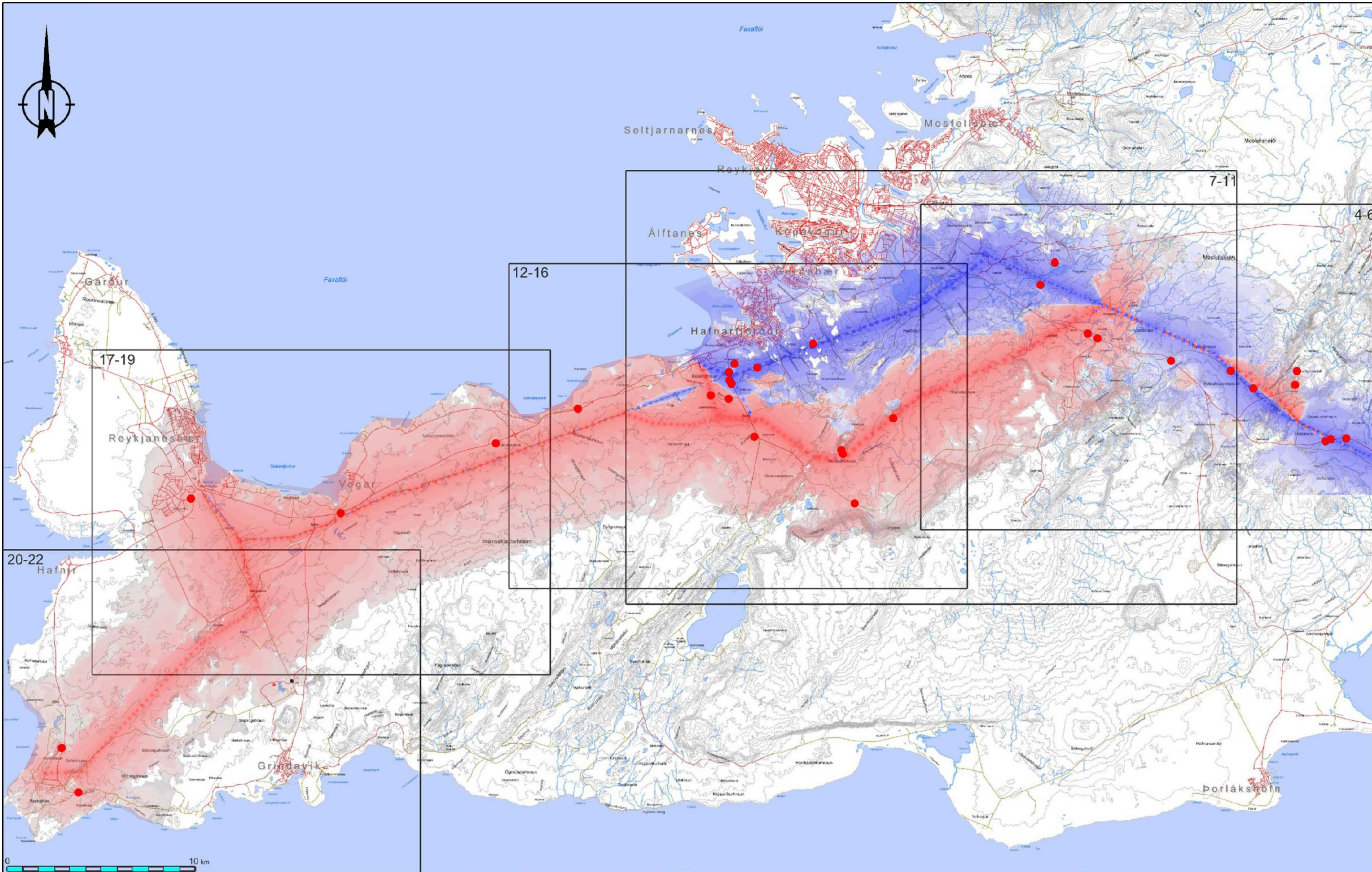
Kort 20	Núverandi háspennulínur
Kort 21	Fyrirhugaðar háspennulínur
Kort 22	Mismunur sýnileikalína



	ÚTREIKNADUR SÝNILEIKI NÚVERANDI HÁSPENNULÍNUR SUÐVESTURLÍNUR		DAGSETNING	Skýringar	Flatarm. [m ²] 40+ 20 2 0,5 0,05 0	Sýnileiki Línuleið mjög sýnileg Línuleið mikið sýnileg Línuleið talsvert sýnileg Línuleið sýnileg Línuleið lítt sýnileg Línuleið ekki sýnileg		HEIMLIDIR	
			GERT					IS50V grunnur	Landmælingar Íslands 2007
	MÆLIKV.	KORT NR.	06.04.2009	A3					
	1:180.000		1		RIJ				
VIDALKI NR.	-		BLADSTÆRÐ						



	ÚTREIKNADUR SÝNILEIKI FYRIRHUGAÐAR HÁSPENNULÍNUR SUÐVESTURLÍNUR		DAGSETNING 06.04.2009	Skýringar Flatarm. [m ²] 40+ 20 2 0,5 0,05 0	Sýnileiki Línuleið mjög sýnileg Línuleið mikið sýnileg Línuleið talsvert sýnileg Línuleið sýnileg Línuleið lítt sýnileg Línuleið ekki sýnileg		HEIMildir
			GERT RIJ				MÆLIKV. 1:180.000
	VIÐAUKI NR.	KORT NR.	BLAÐSTÆRÐ				
	-	2	A3				



ÚTREIKNADUR SÝNILEIKI
MISMUNUR SÝNILEIKA LÍNA
SÚÐVESTURLÍNUR

VIDALKI NR. - KORT NR. 3

DAGSETNING
04.06.2009

GERT
RIJ

MÆLIKV.
1:180.000

BLAÐSTÆRÐ
A3

Skýringar

Flatarm. [m]

50+

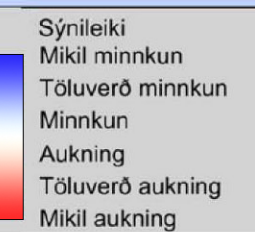
10

0,2

-0,2

-10

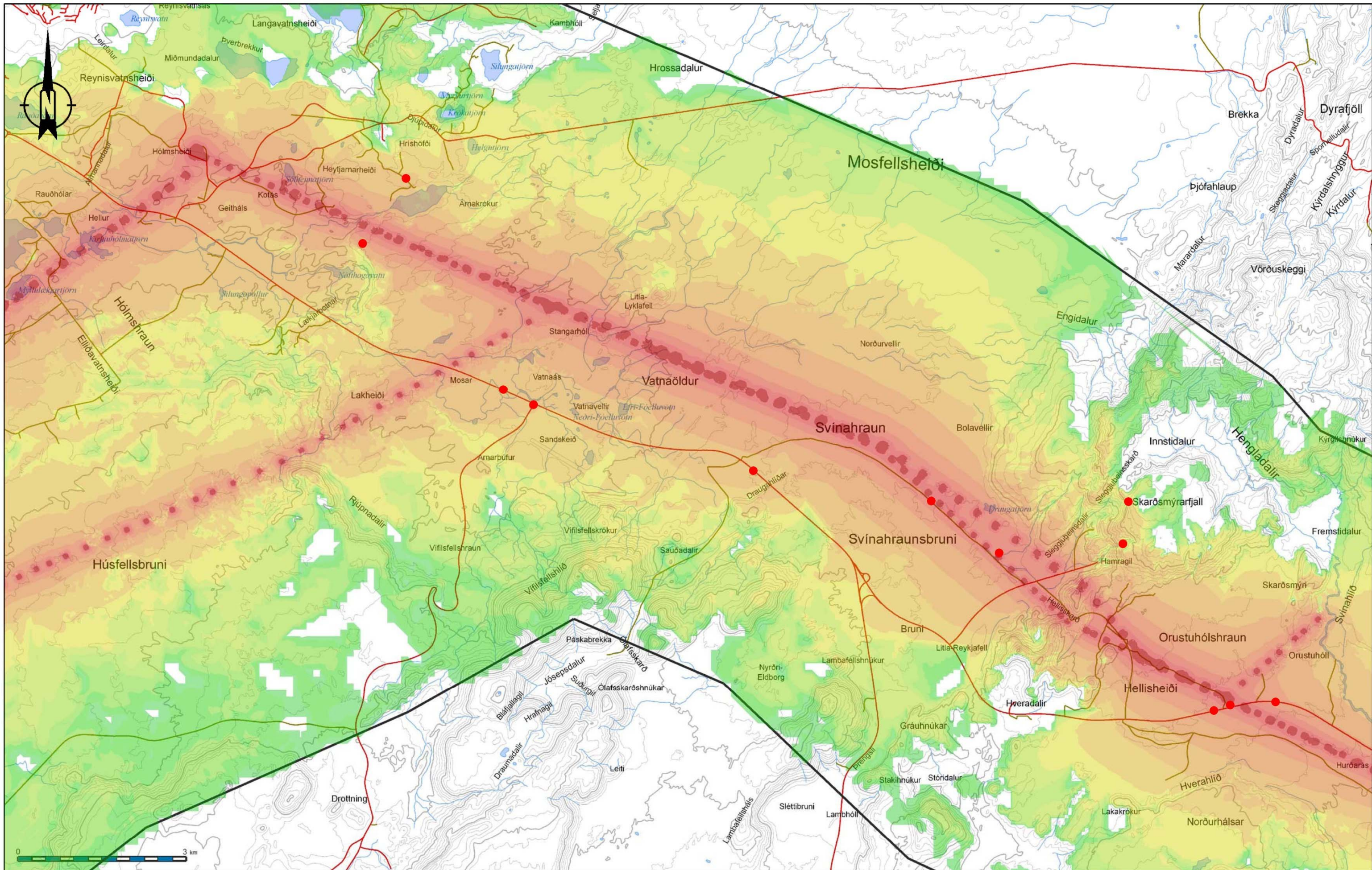
-50 -



— Vegur

● Ljósmyndatökupunktur

HEIMildir	
IS50V grunnur	Landmælingar Íslands 2007




LANDSNET



EFLA VERKFRÆÐISTOFA

**ÚTREIKNADUR SÝNILEIKI
NÚVERANDI HÁSPENNULÍNUR
HELLISHEIÐI - GEITHÁLS**

VIÐAUKI NR. - KORT NR. 4

DAGSETNING
04.06.2009

GERT
RIJ

MÆLIKVI.
1:60.000

BLAÐSTÆRÐ
A3

Skýringar

Flatarm. [m²]

40+

20

2

0,5

0,05

0

Sýnileiki

Línuleið mjög sýnileg


Línuleið mikið sýnileg


Línuleið talsvert sýnileg


Línuleið sýnileg

Línuleið lítt sýnileg

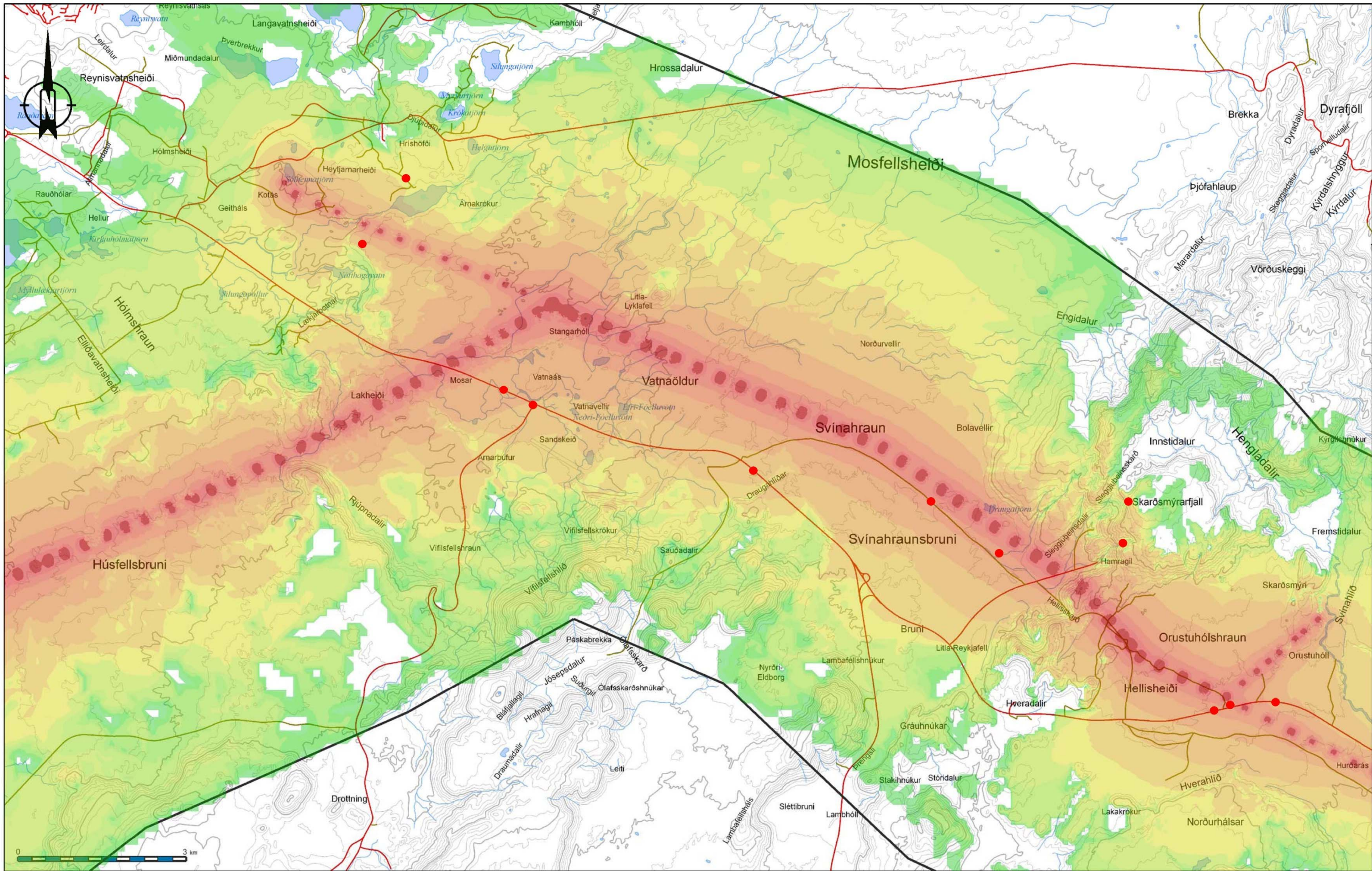
Línuleið ekki sýnileg

 Vegur

 Ljósmyndatökupunktur

 5 km fjarlægð frá línuleiðum

HEIMildir	
IS50V grunnur	Landmælingar Íslands 2007




LANDSNET



EFLA VERKFRÆÐISTOFA

**ÚTREIKNADUR SÝNILEIKI
FYRIRHUGAÐAR HÁSPENNULÍNUR
HELLISHEIDI - GEITHÁLS**

VIÐAUKI NR. - KORT NR. 5

DAGSETNING
04.06.2009

GERT
RIJ

MÆLIKVI.
1:60.000

BLAÐSTÆRÐ
A3

Skýringar

Flatarm. [m²]

40+

20

2

0,5

0,05

0

Sýnileiki

Línuleið mjög sýnileg


Línuleið mikið sýnileg


Línuleið talsvert sýnileg


Línuleið sýnileg

Línuleið lítt sýnileg

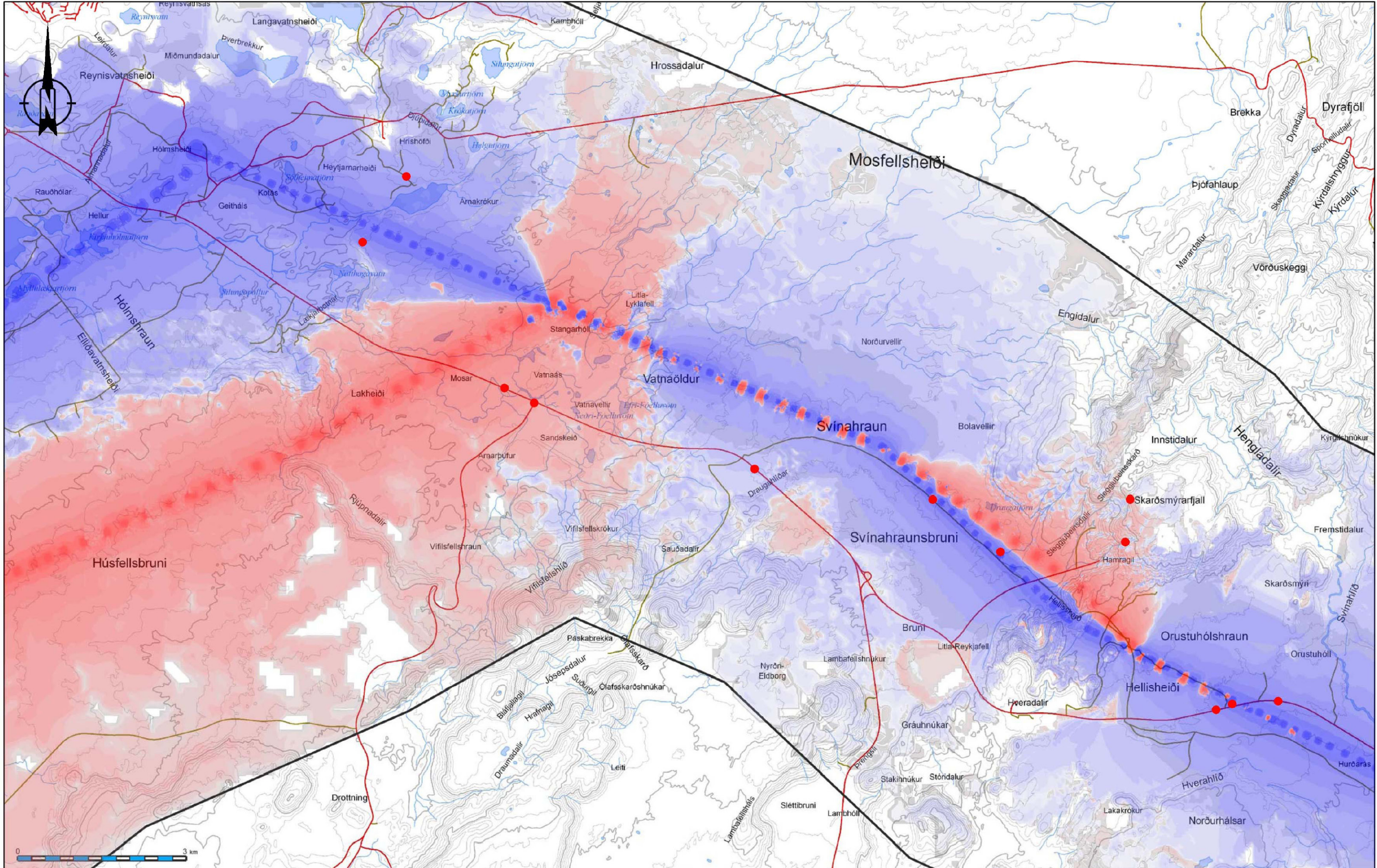
Línuleið ekki sýnileg

 Vegur

 Ljósmyndaþökupunktur

 5 km fjarlægð frá línuleiðum

HEIMildir	
IS50V grunnur	Landmælingar Íslands 2007




LANDSNET



EFLA VERKFRÆÐISTOFA

**ÚTREIKNADUR SÝNILEIKI
MISMUNUR SÝNILEIKA LÍNA
HELLISHEIÐI - GEITHÁLS**

VIDALKI NR. - KORT NR. 6

DAGSETNING
04.06.2009

GERT
RIJ

MÆLIKVI
1:60.000

BLAÐSTÆRÐ
A3

Skýringar

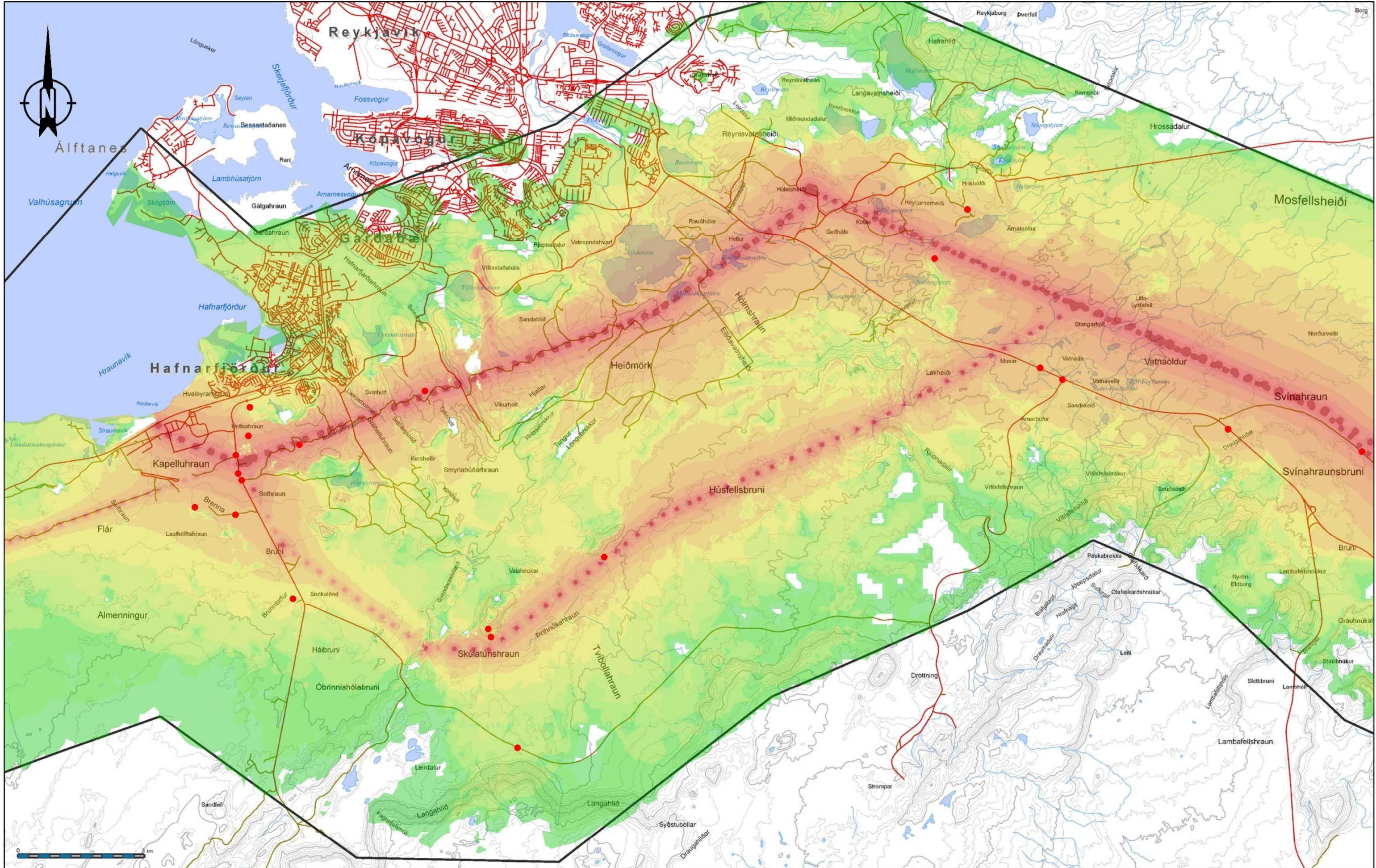
Flatarm. [m²]

50+
10
0,2
-0,2
-10
-50 -

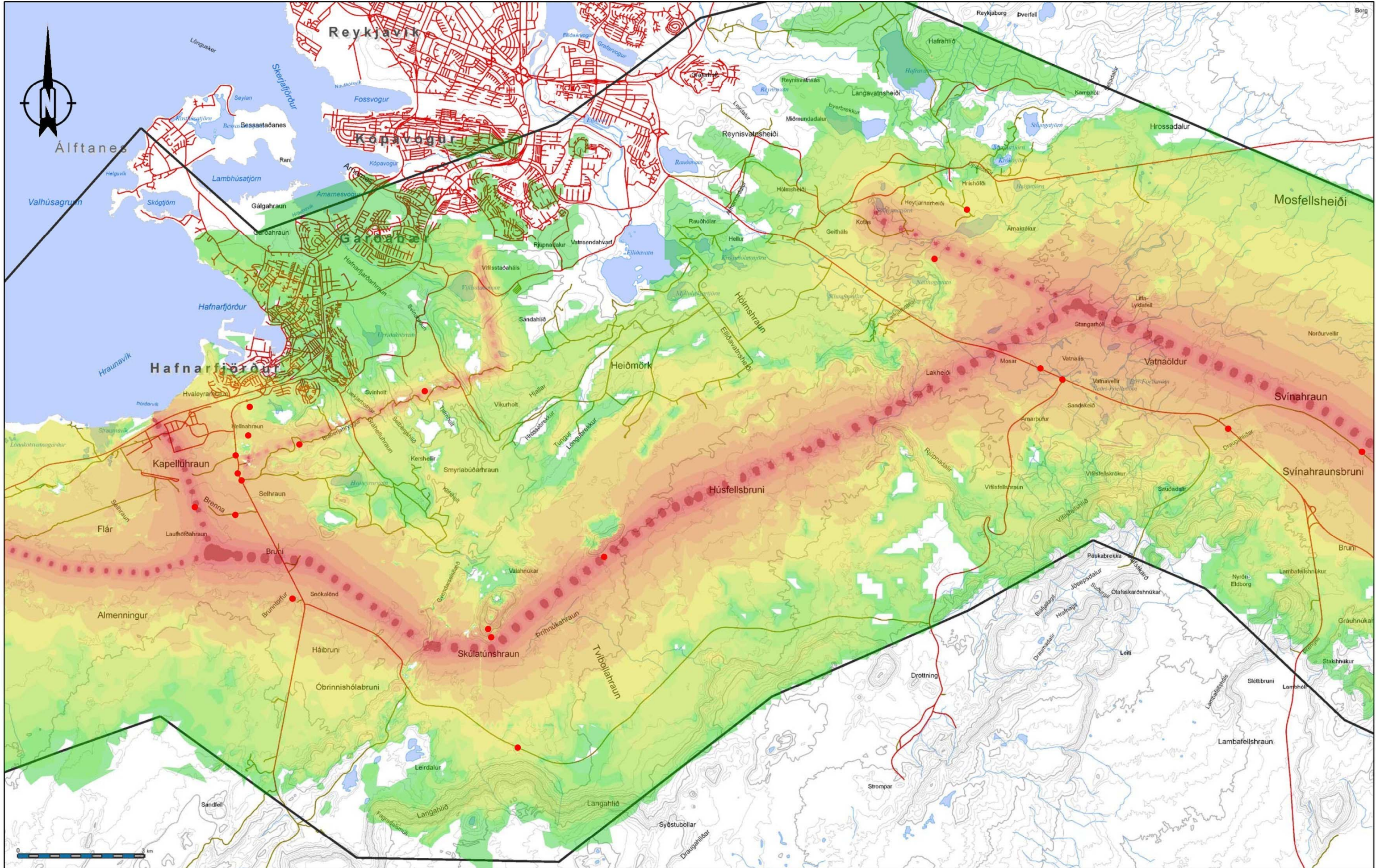


— Vegur
● Ljósmyndatökupunktur
— 5 km fjarlægð frá línuleiðum

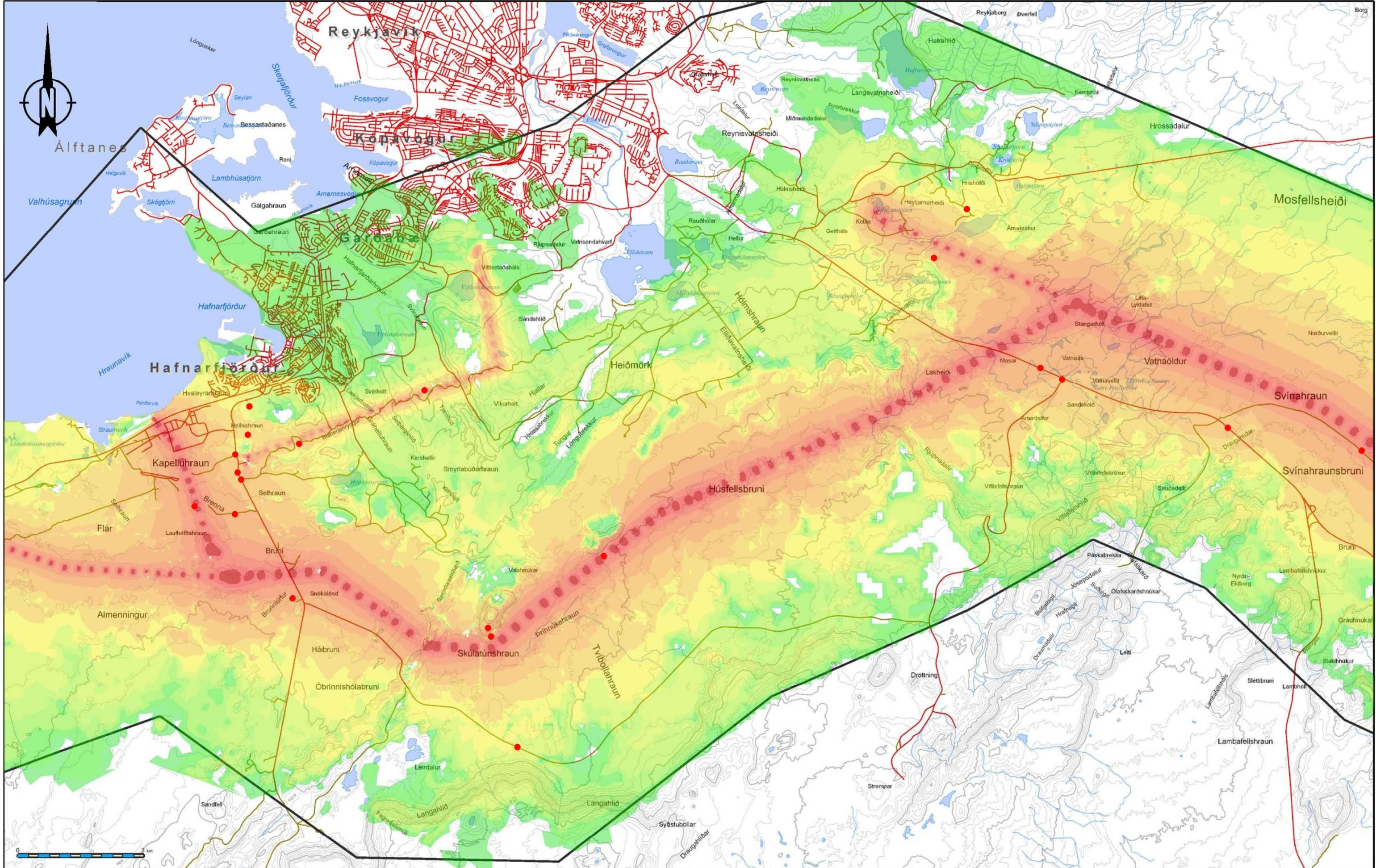
HEIMildir	IS50V grunnur	Landmælingar Íslands 2007



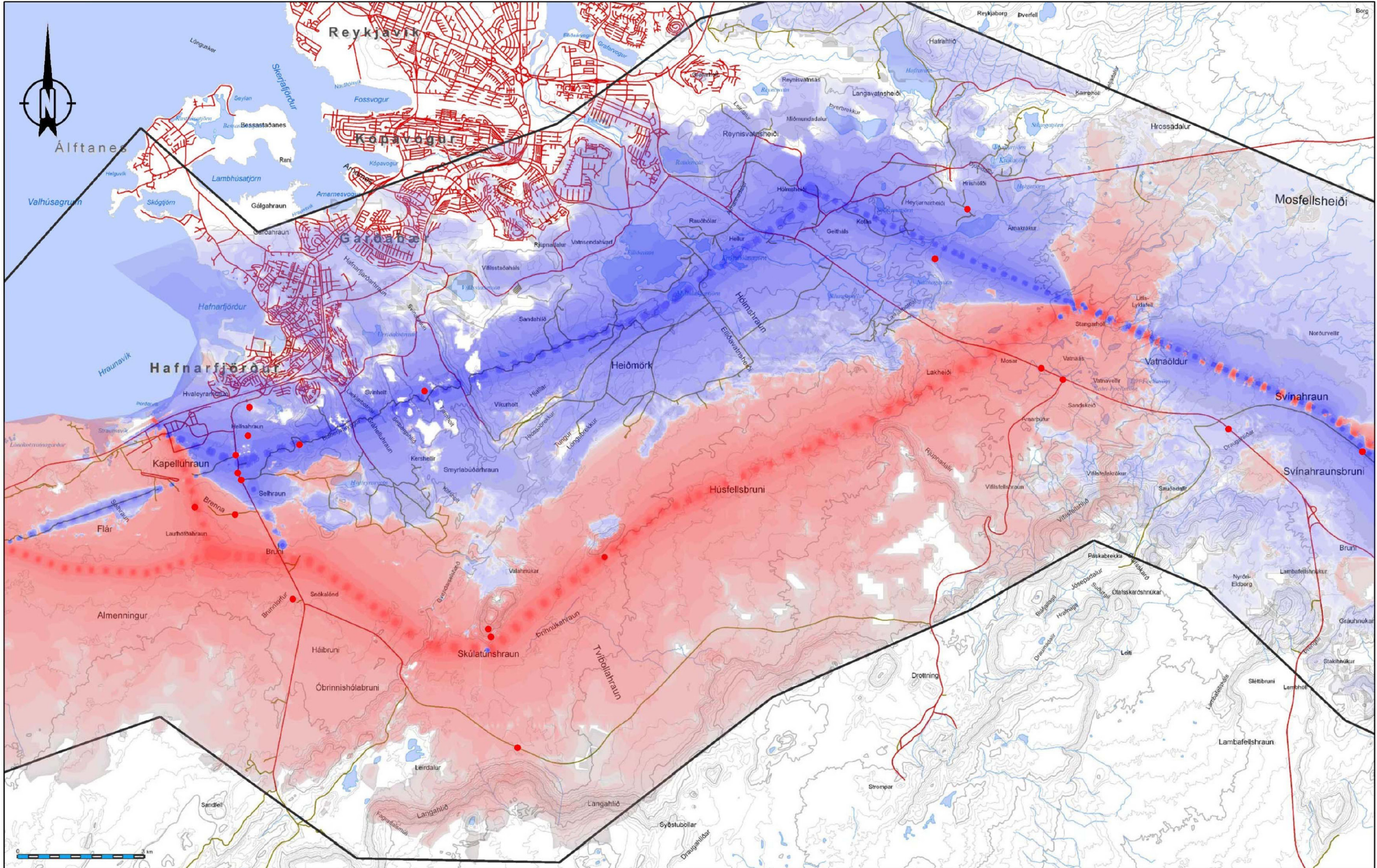
	ÚTREIKNADUR SÝNILEIKI NÚVERANDI HÁSPENNULÍNUR REYKJAVÍK - HAFNARFJÖRÐUR		DAGSETNING 04.06.2009	Skýringar	Flatarm. [m ²] 40+ 20 2 0,5 0,05 0	Sýnileiki Línuleið mjög sýnileg Línuleið mikið sýnileg Línuleið talsvert sýnileg Línuleið sýnileg Línuleið lítt sýnileg Línuleið ekki sýnileg	Vegur Ljósmyndatökupunktur 5 km fjarlægð frá línuleiðum	HEIMILDIR IS50V grunnur Landmælingar Íslands 2007
	MÆLIKVI 1:80.000	BLAÐSTÆRÐ A3	KORT NR. 7	GERT RIJ	VIDALKI NR. -	SYSTUBOLLAR Draugahlíðar	STAKHÖKUR Stakkahlíðar	STÉTTIBRUNI Stéttibruni



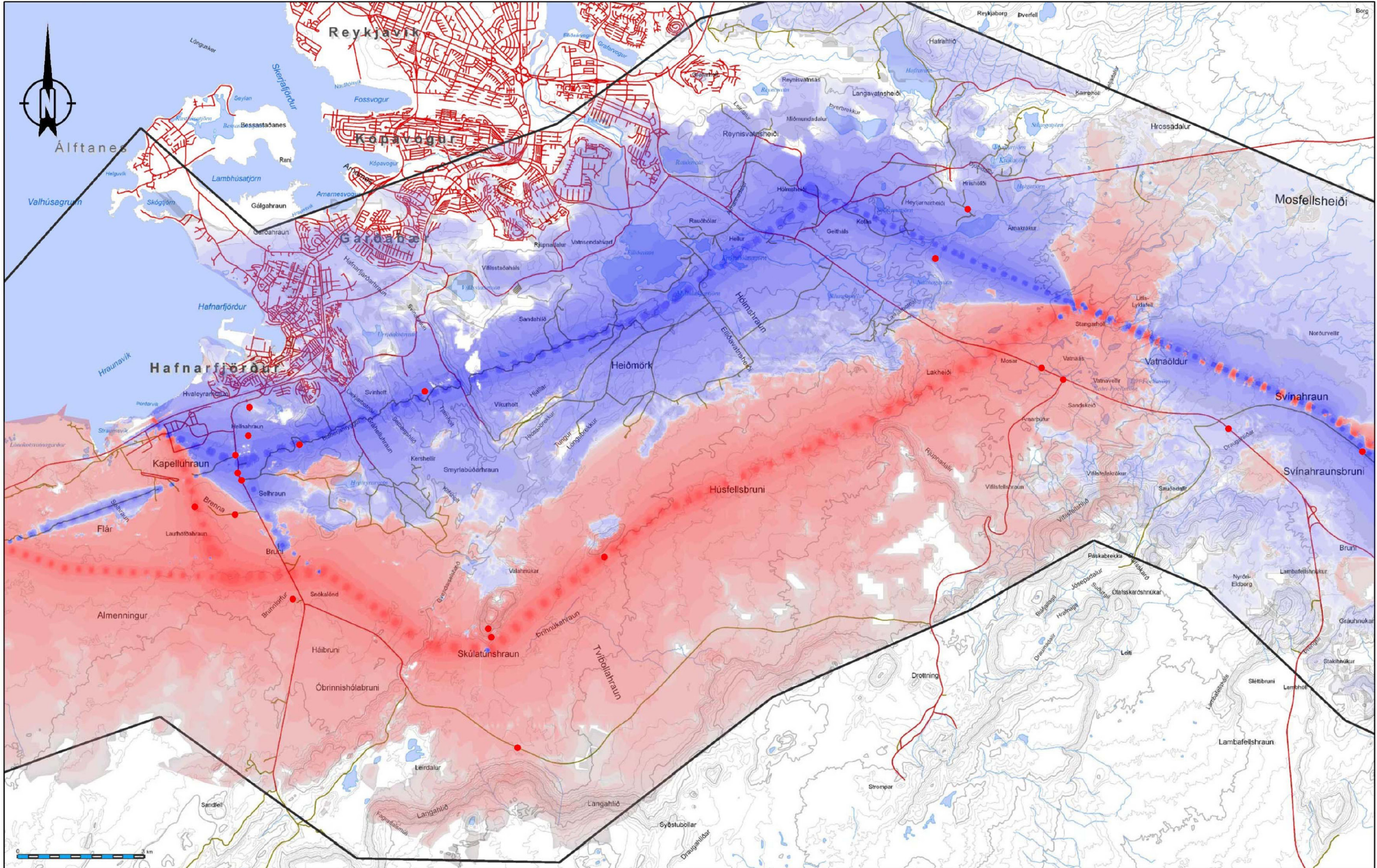
	ÚTREIKNADUR SÝNILEIKI FYRIRHUGAÐAR HÁSPENNULÍNUR REYKJAVÍK - HAFNARFJÖRÐUR		DAGSETNING 04.06.2009	Skýringar	Flatarm. [m ²] 40+ 20 2 0,5 0,05 0	Sýnileiki Línuleið mjög sýnileg Línuleið mikið sýnileg Línuleið talsvert sýnileg Línuleið sýnileg Línuleið lítt sýnileg Línuleið ekki sýnileg	Vegur Ljósmyndaþökupunktur 5 km fjarlægð frá línuleiðum	HEIMildir IS50V grunnur Landmælingar Íslands 2007
	MÆLIKVI 1:80.000	VIDALKI NR. -	KORT NR. 8	BLADSTÆRÐ A3				



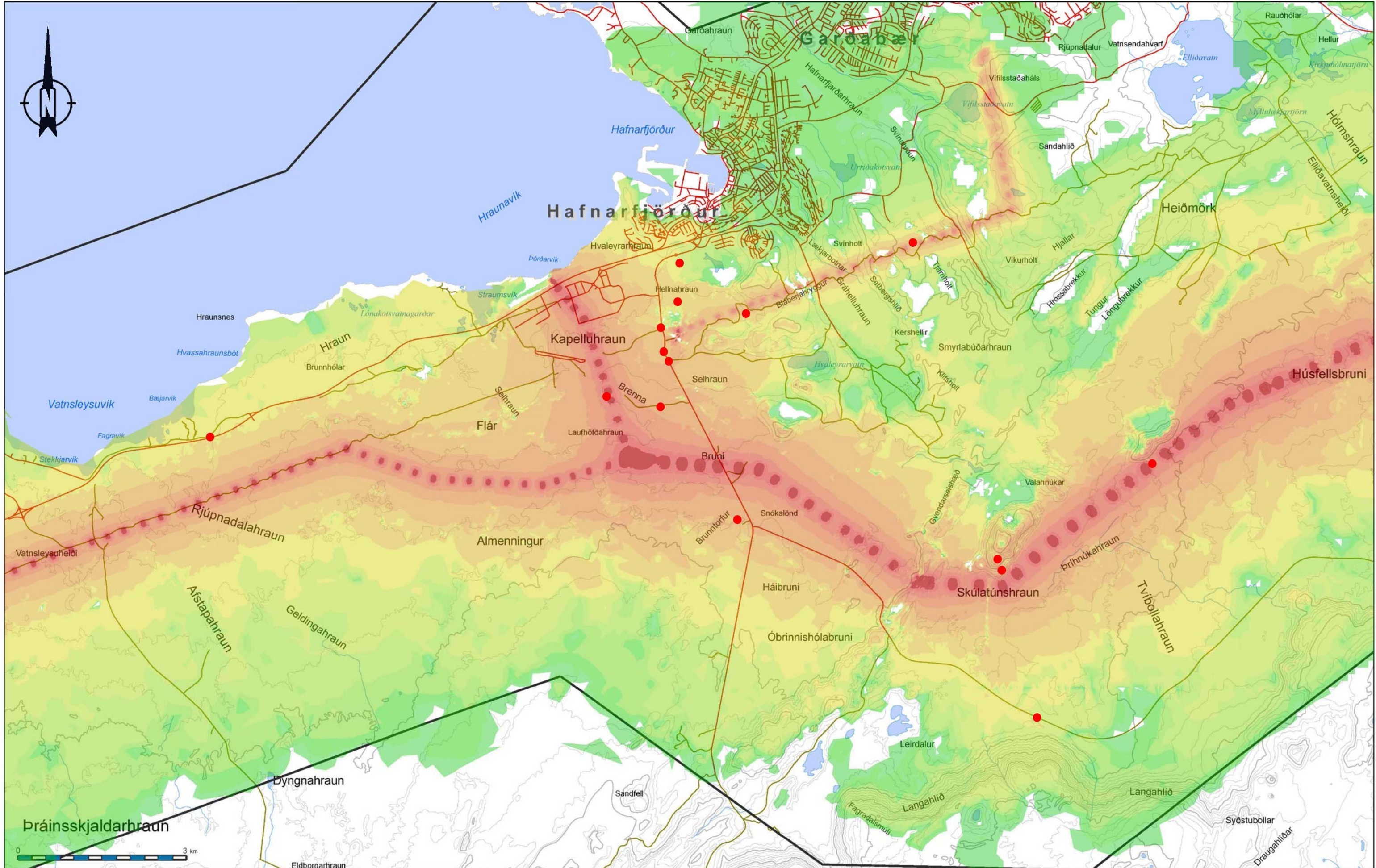
	ÚTREIKNADUR SÝNILEIKI FYRIRHUGAÐAR HÁSPENNILÍNUR REYKJAVÍK - HAFNARFJÖRÐUR TENGVIRKI HRAUNTUNGUM-VALK. A		DAGSETNING	Skýringar	Flatarm. [m ²] 40+ 20 2 0,5 0,05 0		Sýnileiki Línuleið mjög sýnileg Línuleið mikið sýnileg Línuleið talsvert sýnileg Línuleið sýnileg Línuleið lítt sýnileg Línuleið ekki sýnileg		HEIMildir
			04.06.2009						IS50V grunnur
	VIDAUKI NR.		GERT	BLADSTÆRÐ					
	-		RIJ						A3
KORT NR.		MÆLIKVI.		Sýnileiki					
9		1:80.000		Línuleið					



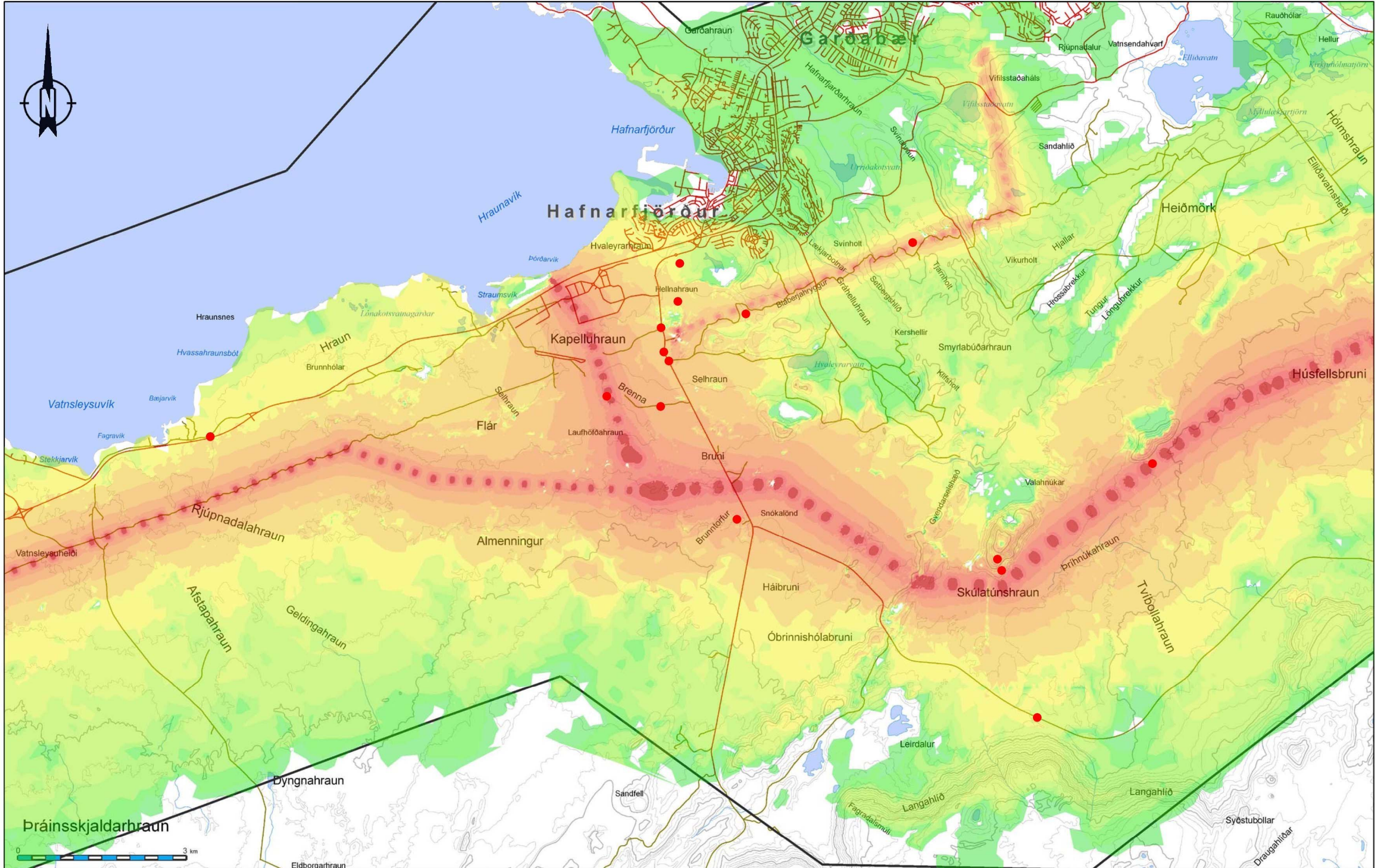
	ÚTREIKNADUR SÝNILEIKI MISMUNUR SÝNILEIKA LÍNA REYKJAVÍK - HAFNARFJÖRÐUR		DAGSETNING 04.06.2009	Skýringar	Flatarm. [m ²] 50+ 10 0,2 -0,2 -10 -50 -	Sýnileiki Mikil minnkun Töluverð minnkun Minnkun Aukning Töluverð aukning Mikil aukning	Vegur Ljósmyndatökupunktur 5 km fjarlægð frá línuleiðum	HEIMildir IS50V grunnur Landmælingar Íslands 2007
	MÆLIKV. 1:80.000	GERT RIJ	BLAÐSTÆRÐ A3	VIDALKI NR. -	KORT NR. 10	-	-	-



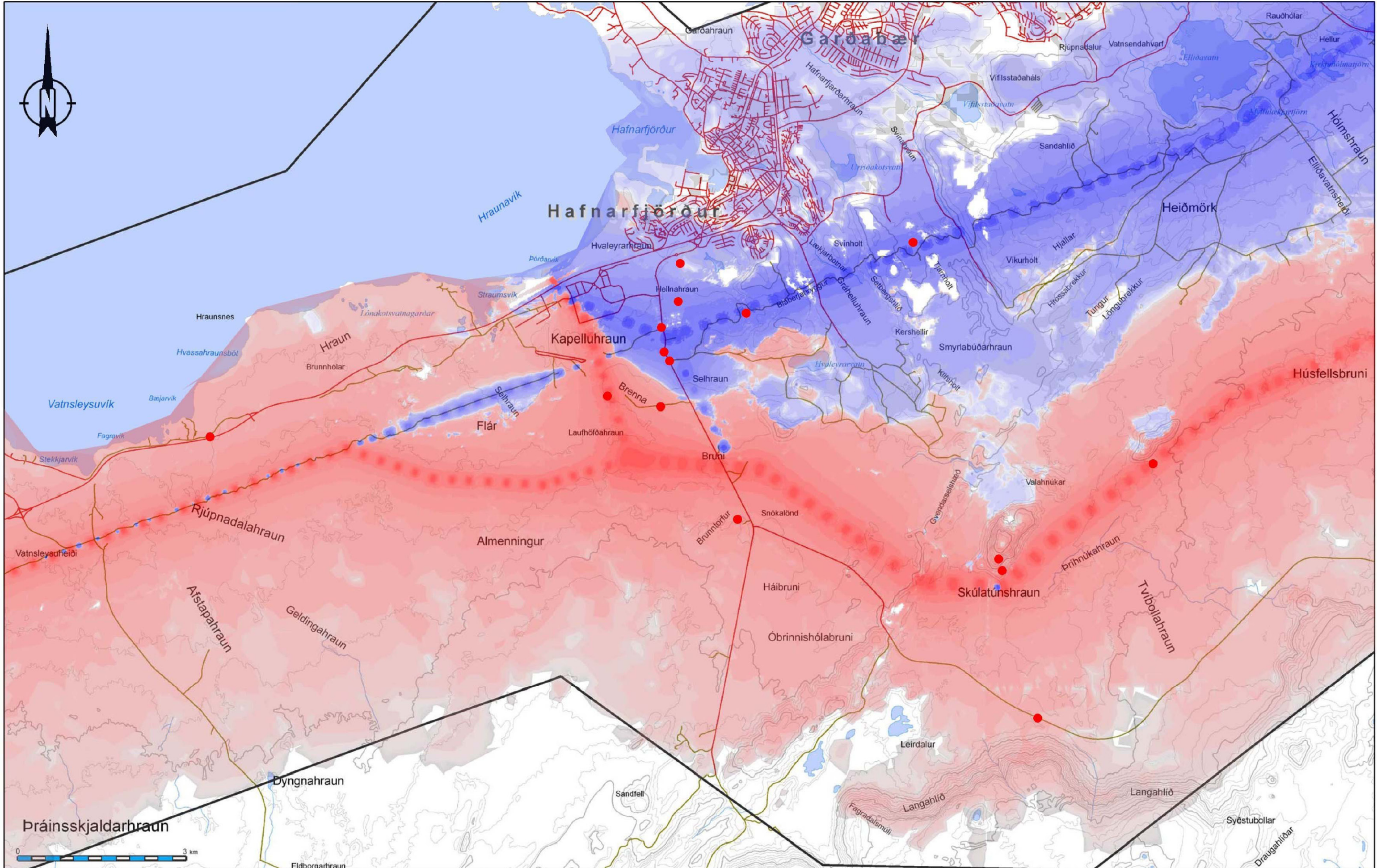
	ÚTREIKNADUR SÝNILEIKI MISMUNUR SÝNILEIKA LÍNA REYKJAVÍK - HAFNARFJÖRDUR TENGIVIRKI HRAUNTUNGUM-VALK. A		DAGSETNING 04.06.2009	Skýringar	Flatarm. [m ²] 50+ 10 0,2 -0,2 -10 -50 -	Sýnileiki Mikil minnkun Töluverð minnkun Minnkun Aukning Töluverð aukning Mikil aukning	— Vegur ● Ljósmyndatökupunktur — 5 km fjarlægð frá línuleiðum	HEIMildir IS50V grunnur	Landmælingar Íslands 2007
	MÆLIKV. 1:80.000	GERT RIJ	BLAÐSTÆRÐ A3	VIDALKI NR. -	KORT NR. 11	-	-	-	-



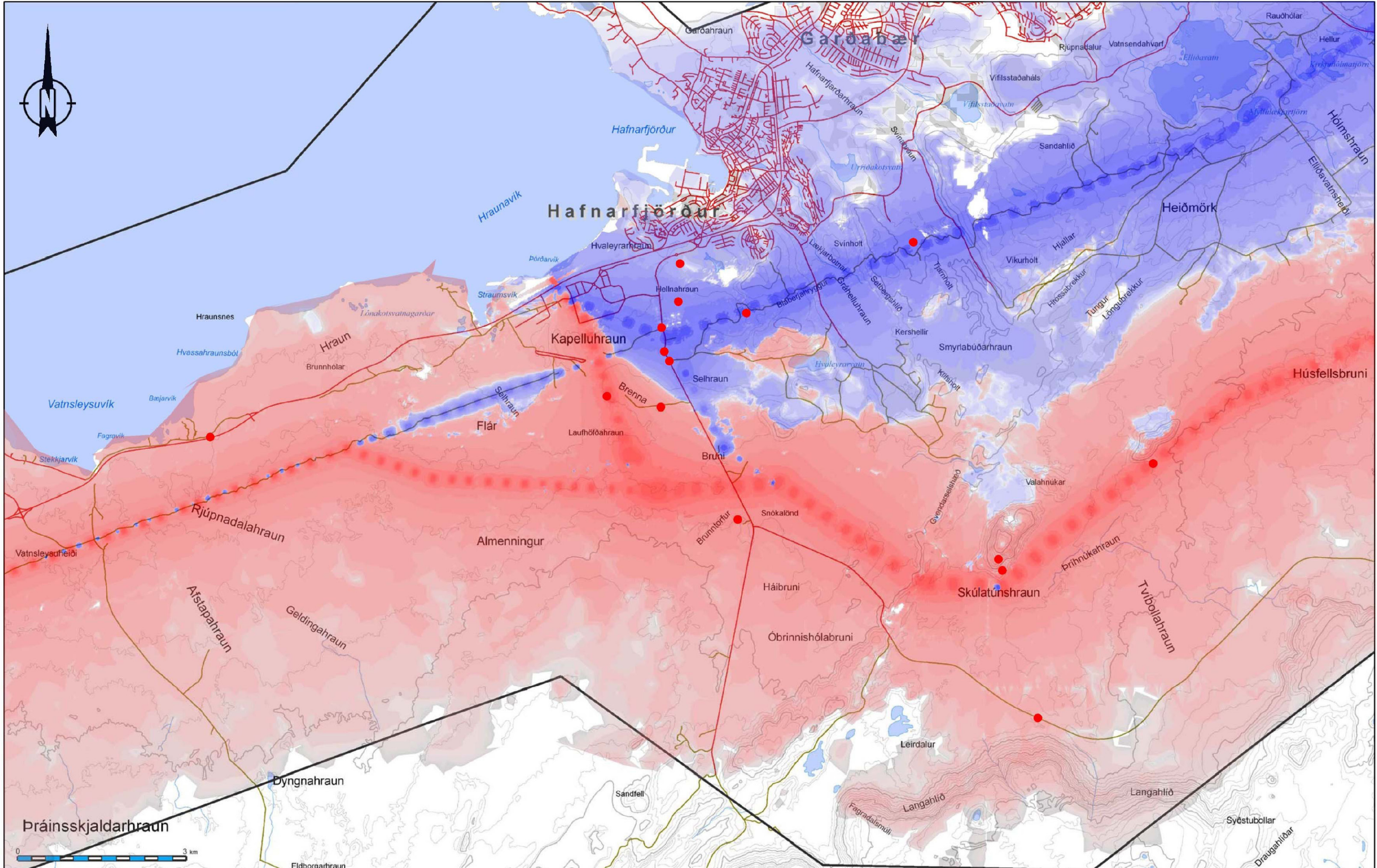
	ÚTREIKNADUR SÝNILEIKI FYRIRHUGAÐAR HÁSPENNULÍNUR HAFNARFJÖRÐUR - VOGAR		DAGSETNING 04.06.2009	Skýringar Flatarm. [m ²] 40+ 20 2 0,5 0,05 0	Sýnileiki Línuleið mjög sýnileg Línuleið mikið sýnileg Línuleið talsvert sýnileg Línuleið sýnileg Línuleið lítt sýnileg Línuleið ekki sýnileg	HEIMildir IS50V grunnur	Landmælingar Íslands 2007
	GERT RIJ	MÆLIKVI 1:60.000	BLADSTÆRÐ A3			Vegur Ljósmyndaþökupunktur 5 km fjarlægð frá línuleiðum	VIDALKI NR. - KORT NR. 13
	VIDALKI NR. -	KORT NR. 13	A3				



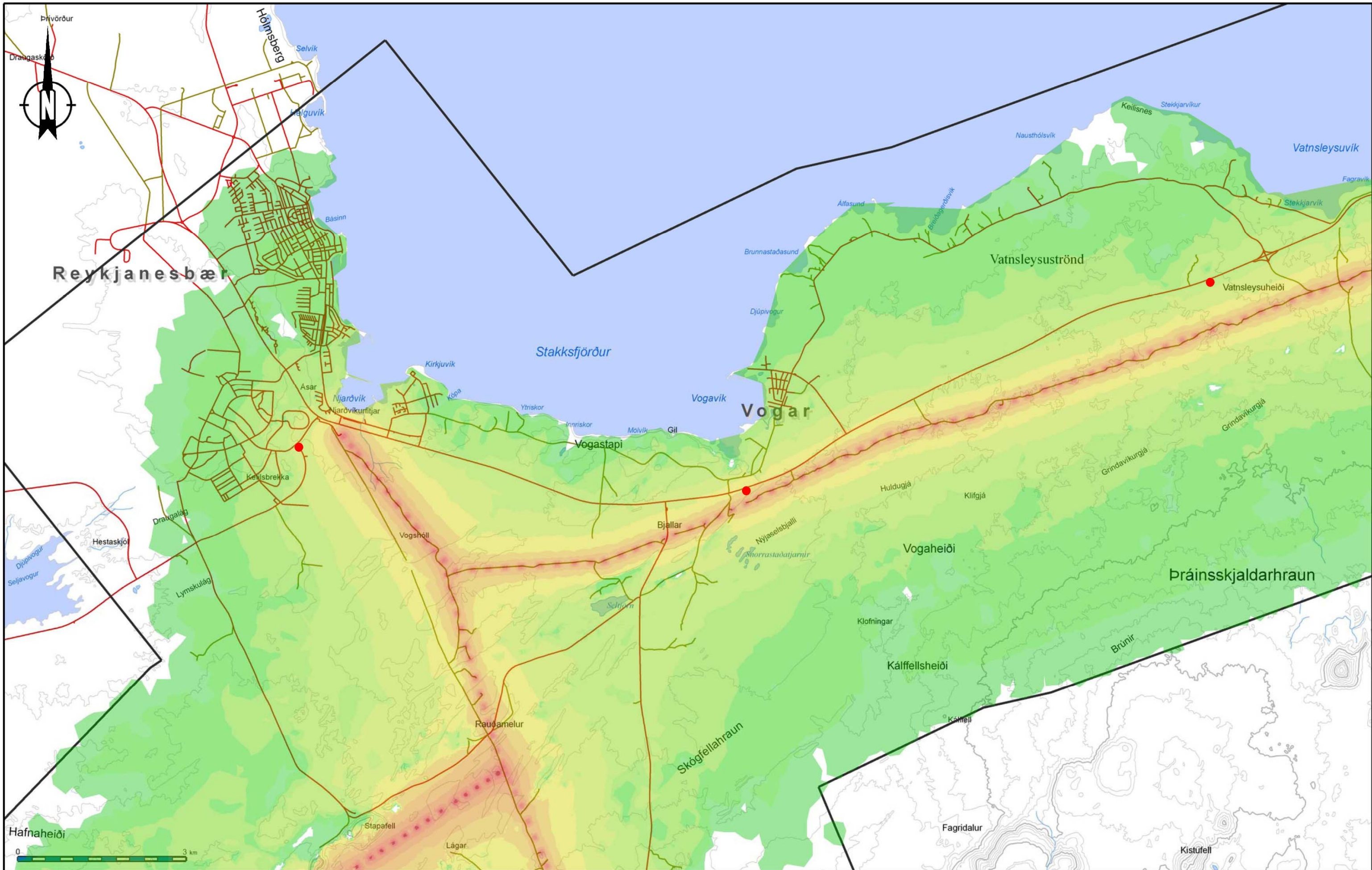
	ÚTREIKNADUR SÝNILEIKI FYRIRHUGAÐAR HÁSPENNULÍNUR HAFNARFJÖRÐUR - VOGAR TENGIVIRKI HRAUNTUNGUM-VALK. A		DAGSETNING 04.06.2009	Skýringar	Flatarm. [m ²] 40+ 20 2 0,5 0,05 0	Sýnileiki Línuleið mjög sýnileg Línuleið mikið sýnileg Línuleið talsvert sýnileg Línuleið sýnileg Línuleið lítt sýnileg Línuleið ekki sýnileg	Vegur Ljósmyndatökupunktur 5 km fjarlægð frá línuleiðum	HEIMildir IS50V grunnur	Landmælingar Íslands 2007
	GERT RIJ	MÆLIKVI 1:60.000	BLADSTÆRÐ A3	KORT NR. 14	VIDALKI NR. -	0 3 km	0 20 2 0,5 0,05 0	0 20 2 0,5 0,05 0	0 3 km



	ÚTREIKNADUR SÝNILEIKI MISMUNUR SÝNILEIKA LÍNA HAFNARFJÖRÐUR - VOGAR		DAGSETNING 04.06.2009	Skýringar	Flatarm. [m ²] 50+ 10 0,2 -0,2 -10 -50 -	Sýnileiki Mikil minnkun Töluverð minnkun Minnkun Aukning Töluverð aukning Mikil aukning	Vegur Ljósmyndatökupunktur 5 km fjarlægð frá línuleiðum	HEIMLIDIR IS50V grunnur Landmælingar Íslands 2007
	MÆLIKV. 1:60.000	GERT RIJ	BLAÐSTÆRÐ A3	KORT NR. 15	VÍÐALKI NR. -	Eldborgarhraun Dyngnahraun Sandfell Leirdalur Langahlíð Langahlíð Syðstubbllar Draugahlíðar	Almennigur Háibrúni Öbrinnishólabruni Leirdalur Langahlíð Langahlíð	Brúni Snókalönd Háibrúni Öbrinnishólabruni Leirdalur Langahlíð Langahlíð



	ÚTREIKNADUR SÝNILEIKI MISMUNUR SÝNILEIKA LÍNA HAFNARFJÖRÐUR - VOGAR TENGIVIRKI HRAUNTUNGUM-VALK. A		DAGSETNING 04.06.2009	Skýringar	Flatarm. [m ²] 50+ 10 0,2 -0,2 -10 -50 -	Sýnileiki Mikil minnkun Töluverð minnkun Minnkun Aukning Töluverð aukning Mikil aukning		HEIMildir IS50V grunnur	Landmælingar Íslands 2007
		VÍÐALKI NR. - KORT NR. 16	MÆLIKVI. 1:60.000	BLADSTÆRÐ A3	Flatarm. [m ²] 50+ 10 0,2 -0,2 -10 -50 -	Sýnileiki Mikil minnkun Töluverð minnkun Minnkun Aukning Töluverð aukning Mikil aukning	Vegur Ljósmyndatökupunktur 5 km fjarlægð frá línuleiðum	HEIMildir IS50V grunnur	Landmælingar Íslands 2007




LANDSNET



EFLA VERKFRÆÐISTOFA

**ÚTREIKNADUR SÝNILEIKI
NÚVERANDI HÁSPENNULÍNUR**
VOGAR - REYKJANESBÆR

VIÐAUKI NR. - KORT NR. 17

DAGSETNING
04.06.2009

GERT
RIJ

MÆLIKVI
1:60.000

BLADSTÆRÐ
A3

Skýringar

Flatarm. [m²]

40+

20

2

0,5

0,05

0

Sýnileiki

Línuleið mjög sýnileg


Línuleið mikið sýnileg


Línuleið talsvert sýnileg


Línuleið sýnileg

Línuleið lítt sýnileg

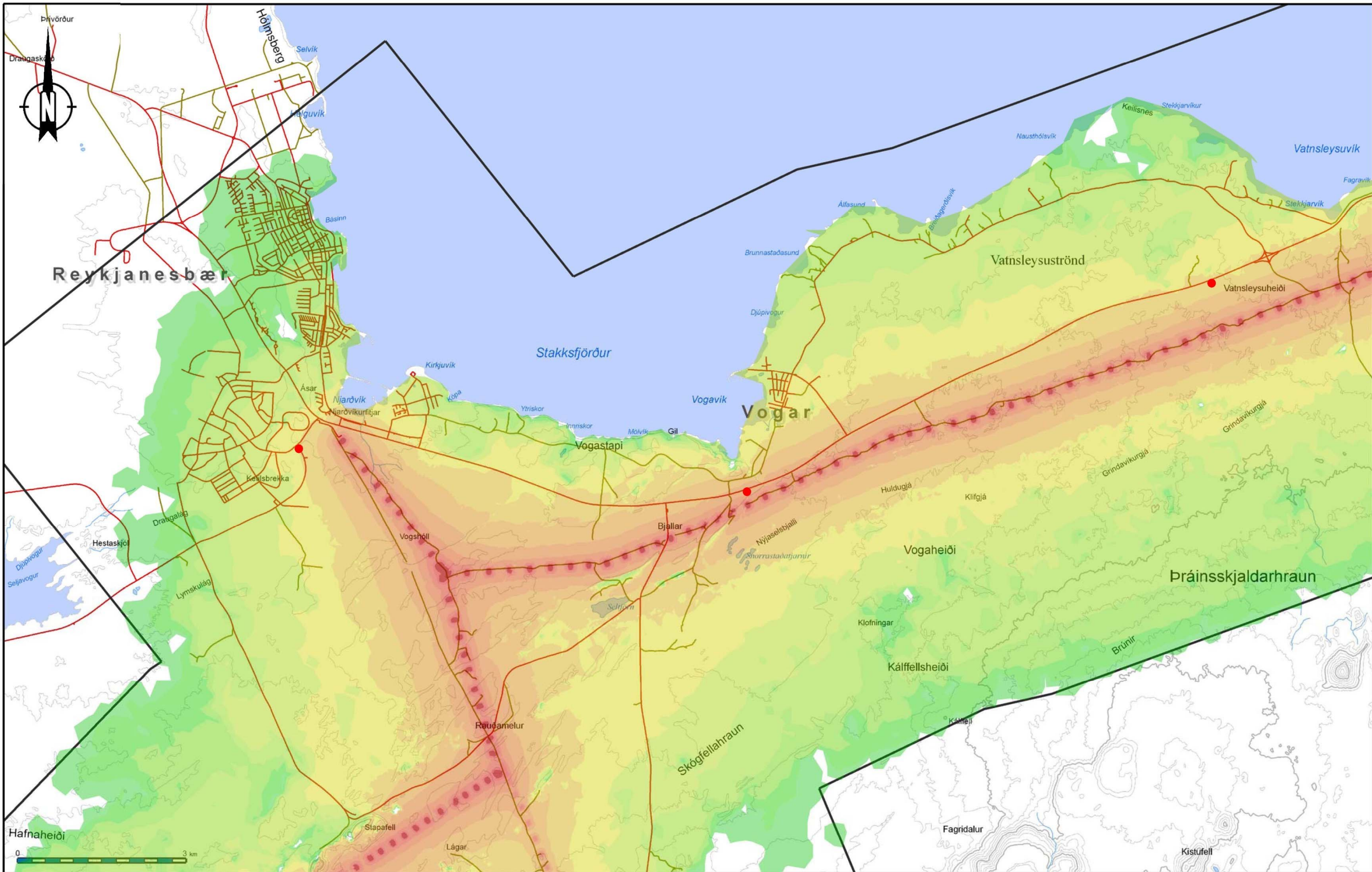
Línuleið ekki sýnileg

 Vegur

 Ljósmyndatökupunktur

 5 km fjarlægð frá línuleiðum

HEIMildir	
IS50V grunnur	Landmælingar Íslands 2007




LANDSNET



EFLA VERKFRÆÐISTOFA

**ÚTREIKNADUR SÝNILEIKI
FYRIRHUGADAR HÁSPENNULÍNUR
VOGAR - REYKJANESBÆR**

VIDAUKI NR. - KORT NR. 18

DAGSETNING
04.06.2009

GERT
RIJ

MÆLKY
1:60.000

BLADSTÆRD
A3

Skýringar

Flatarm. [m²]

40+

20

2

0,5

0,05

0

Sýnileiki

Linuleið mjög sýnileg

Linuleið mikið sýnileg

Linuleið talsvert sýnileg

Linuleið sýnileg

Linuleið lítt sýnileg

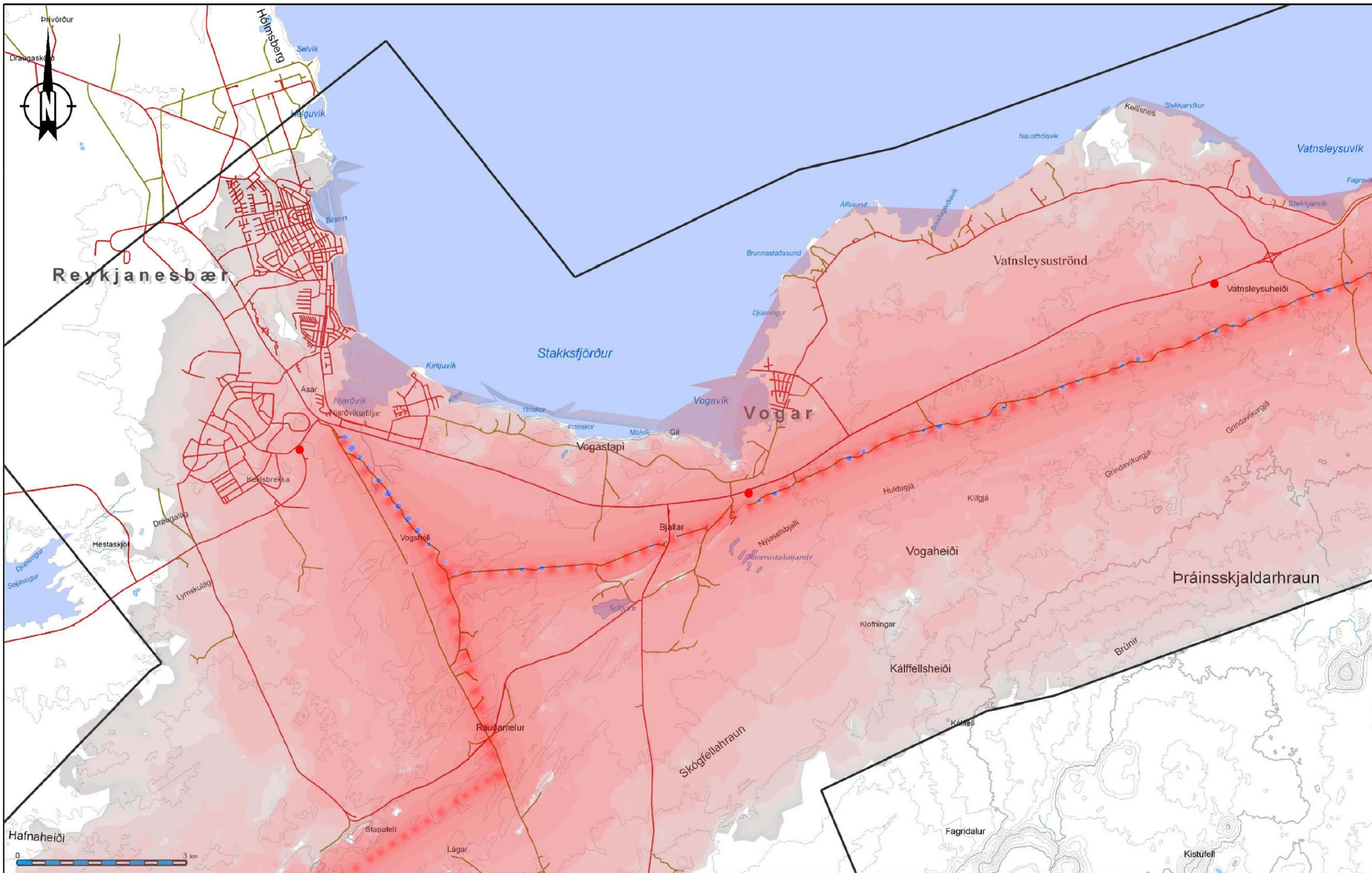
Linuleið ekki sýnileg

— Vegur

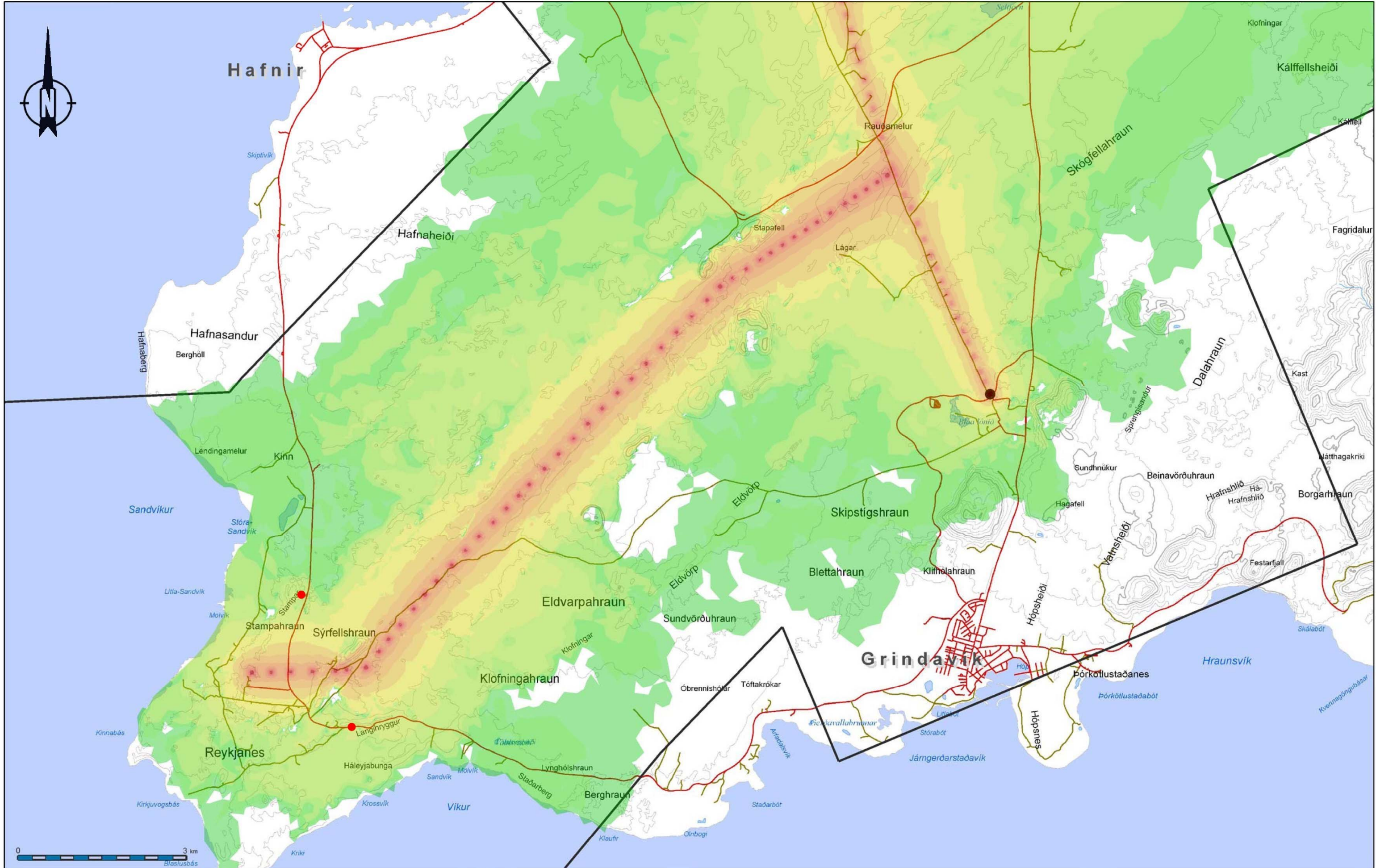
● Ljósmyndatökupunktur

— 5 km fjarlægð frá línuleiðum

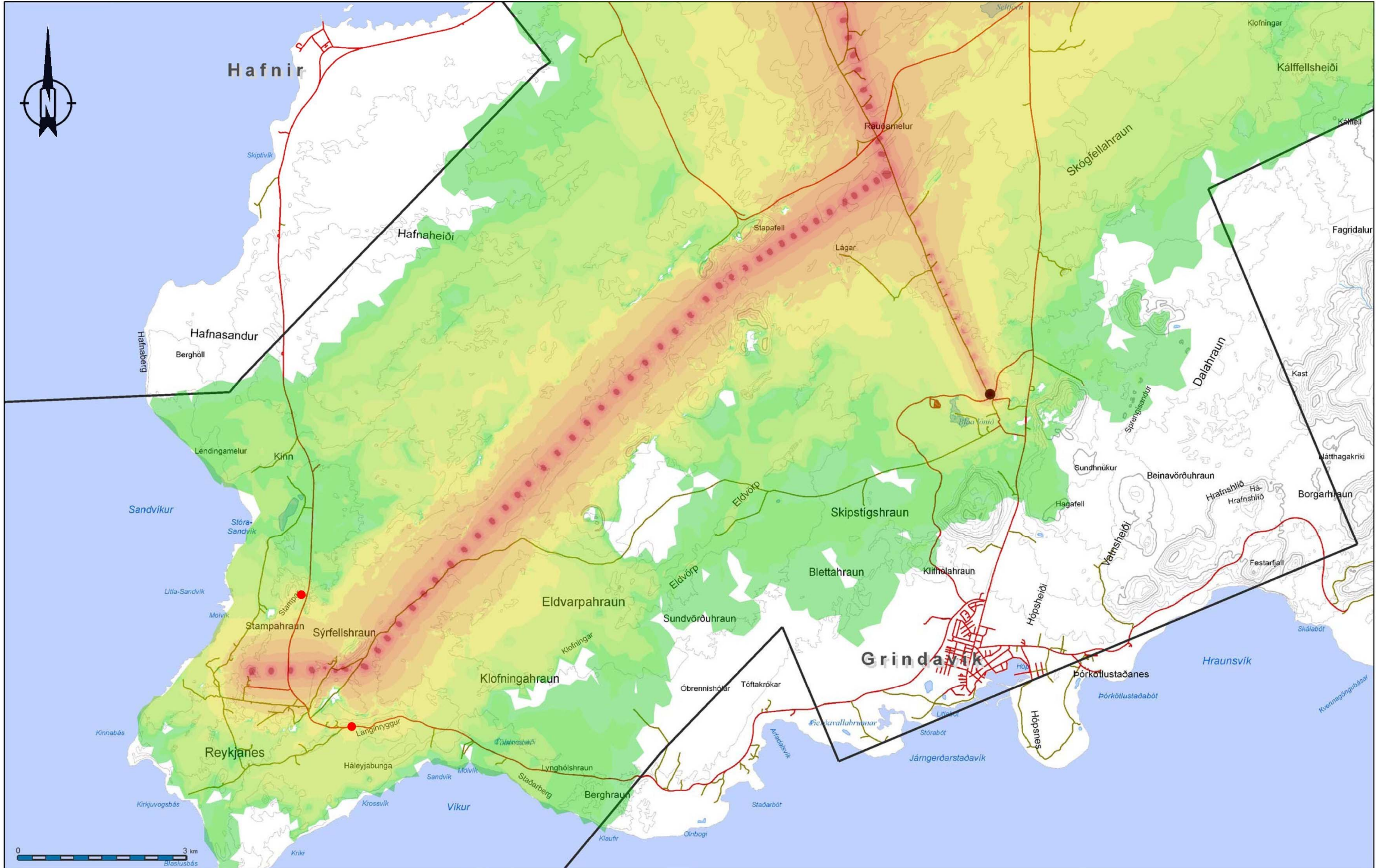
HEIMildir	
IS50V grunnur	Landmælingar Íslands 2007



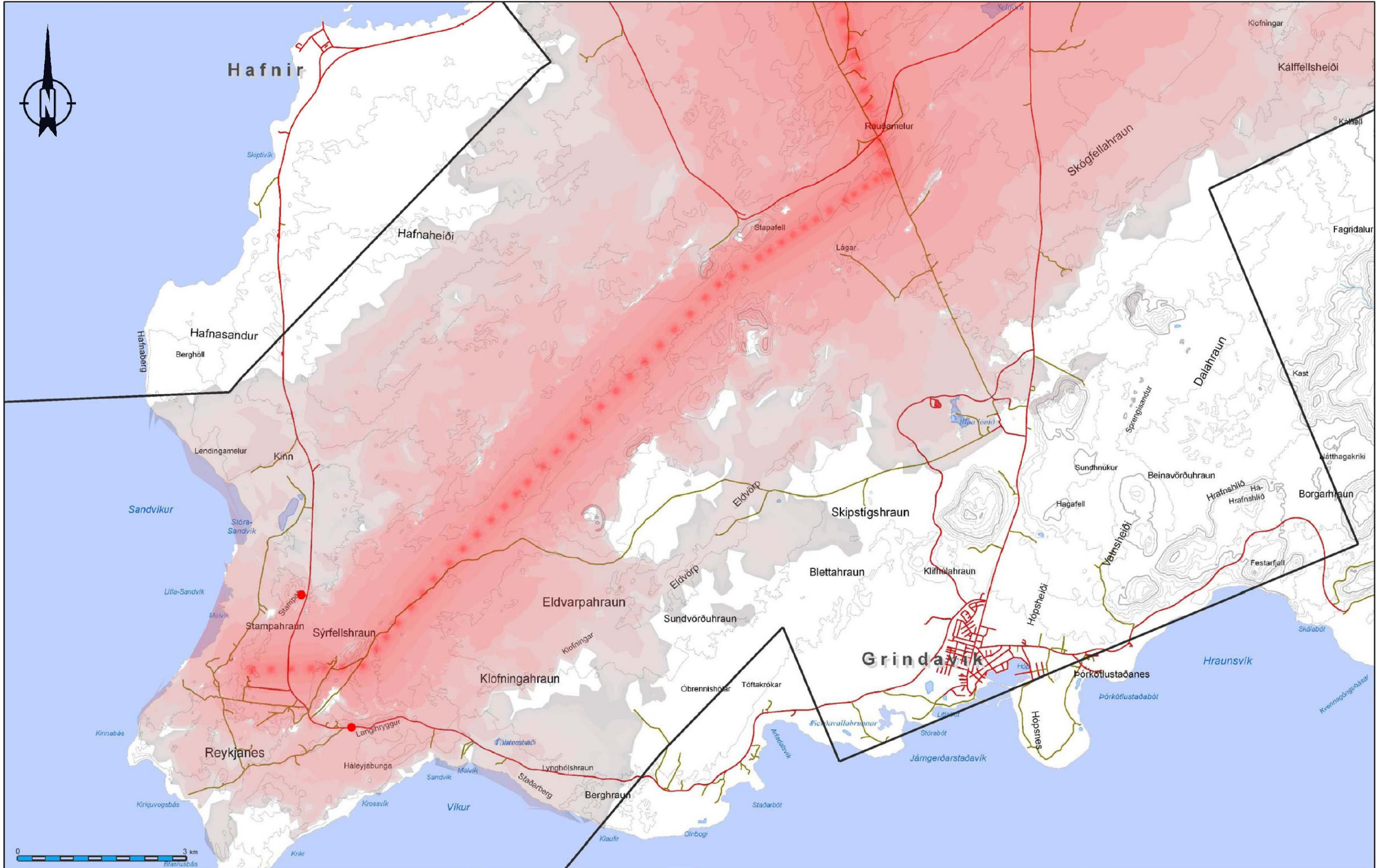
	ÚTREIKNADUR SÝNILEIKI MISMUNUR SÝNILEIKA LÍNA VOGAR - REYKJANESBÆR		DAGSETNING 04.06.2009	Skýringar	Flatarm. [m ²] 50+ 10 0,2 -0,2 -10 -50 -	Sýnileiki Mikil minnkun Töluverð minnkun Minnkun Aukning Töluverð aukning Mikil aukning	Vegur Ljósmyndatökupunktur 5 km fjarlægð frá línuleiðum	HEMLDR IS50V grunnur	Landmælingar Íslands 2007
	MÆLIKV. 1:60.000	VIDALKI NR.	KORT NR. 19	BLADSTÆRD A3					
	KORT NR. 19	BLADSTÆRD A3							



	ÚTREIKNADUR SÝNILEIKI NÚVERANDI HÁSPENNULÍNUR REYKJANES - RAÐAMELUR		DAGSETNING	Skýringar	Flatarm. [m ²] 40+ 20 2 0,5 0,05 0	Sýnileiki Línuleið mjög sýnileg Línuleið mikið sýnileg Línuleið talsvert sýnileg Línuleið sýnileg Línuleið lítt sýnileg Línuleið ekki sýnileg		HEIMildir
			GERT					RIJ
	MÆLIKVI	1:60.000	BLADSTÆRÐ	A3				
	VIÐAUKI NR.	-	KORT NR.	20				



	ÚTREIKNADUR SÝNILEIKI FYRIRHUGAÐAR HÁSPENNULÍNUR REYKJANES - RAUÐAMELUR		DAGSETNING 04.06.2009	Skýringar	Flatarm. [m ²] 40+ 20 2 0,5 0,05 0	Sýnileiki Línuleið mjög sýnileg Línuleið mikið sýnileg Línuleið talsvert sýnileg Línuleið sýnileg Línuleið lítt sýnileg Línuleið ekki sýnileg		HEIMildir
			GERT RIJ					MÆLIKVI 1:60.000
	VÍÐALKI NR. -	KORT NR. 21	BLAÐSTÆRÐ A3					





**ÚTREIKNADUR SÝNILEIKI
MISMUNUR SÝNILEIKA LÍNA
REYKJANES - RAUDAMELUR**

VIDALKI NR. - KORT NR. 22

DAGSETNING
06.04.2009

GERT
RIJ

MÆLIKV.
1:60.000

BLADSTÆRÐ
A3

Skýringar

Flatarm. [m²]
50+
10
0,2
-0,2
-10
-50 -



Sýnileiki
Mikil minnkun
Töluverð minnkun
Minnkun
Aukning
Töluverð aukning
Mikil aukning

- Vegur
- Ljósmyndatökupunktur
- 5 km fjarlægð frá línuleiðum

HEIMildir	
IS50V grunnur	Landmælingar Íslands 2007